ОБЩЕСТВО С ОГРАНИЧЕННОЙ ОТВЕТСТВЕННОСТЬЮ
«ЦЕНТР УНИВЕРСАЛПРОЕКТ»

Выписка из реестра членов саморегулируемой организации №74 от 25 февраля 2020г.
Саморегулируемая организация, основанная на членстве лиц, осуществляющих подготовку проектной документации Ассоциация «СРО «ВГАСУ-проект» 394061, Воронежская область, г.Воронеж, проспект Труда, д.4а, http://www.sro-proekt.ru
Регистрационный номер в государственном реестре саморегулируемых организаций СРО-П-078-14122009 Регистрация: №117 от 19.04.2010

Проект межевания территории

Материалы по обоснованию проекта межевания территории

«Реконструкция оросительной системы ООО «ВОСТОК-АГРО», расположенной по адресу: Воронежская область, Россошанский район, южная часть кадастрового квартала 36:27:0960020»

01/20-ПР/ВАЕ-ПМТ.О

Том 4

Утверждено:
Постановлением администрации
Евстратовского сельского поселения
Россошанского муниципального района
Воронежской области № _ __ _ _
от « » _2020 г.

Изм.	№ док.	Подп.	Дата

2020

ОБЩЕСТВО С ОГРАНИЧЕННОЙ ОТВЕТСТВЕННОСТЬЮ
«ЦЕНТР УНИВЕРСАЛПРОЕКТ»

Проект межевания территории

Материалы по обоснованию проекта межевания территории

«Реконструкция оросительной системы ООО «ВОСТОК-АГРО», расположенной по адресу: Воронежская область, Россошанский район, южная часть кадастрового квартала 36:27:0960020»

01/20-ПР/ВАЕ-ПМТ.О

Том 4

Генеральный директор **В.В. Золотухин**

Главный инженер проекта **А.Ю. Гаврилов**

Изм.	№ док.	Подп.	Дата

Взам. инв. №

Подпись и дата

Инв. № подл.

2020

Обозначение	Наименование	Примечание
01/20-ПР/ВАЕ-ПМТ.О-С	Содержание тома	
01/20-ПР/ВАЕ-ПМТ.О-СП	Состав проекта	
01/20-ПР/ВАЕ-ПМТ-ГЧ	Графическая часть	

Справка

Проект межевания территории разработан в соответствии с требованиями действующего законодательства Российской Федерации, а также исходными данными, техническими условиями и требованиями, выданными органами государственного надзора (контроля) и заинтересованными организациями при согласовании места размещения объекта. Технические решения, принятые в проекте, соответствуют требованиям экологических, санитарно-гигиенических, противопожарных норм, действующих на территории Российской Федерации, и обеспечивает безопасную для жизни и здоровья людей эксплуатацию объекта при соблюдении предусмотренных проектной документацией требований.

Главный инженер проекта А.Ю. Гаврилов

Состав проекта

№ тома	Наименование	Приме-чание
3	***Основная часть проекта межевания территории:*** *Текстовая часть* *Чертеж проекта межевания территории*	
4	***Материалы по обоснованию проекта межевания территории:*** *Чертеж обоснования проекта межевания территории*	

Состав проектной документации выполнен на основании:

- «Градостроительного кодекса Российской Федерации» от 29.12.2004 №190-ФЗ (ред. от 23.04.2018г.)

ГРАФИЧЕСКАЯ ЧАСТЬ

Шифр заказа

Согласовано:

Взам. инв. №

Подпись и дата

Инв. № подл.

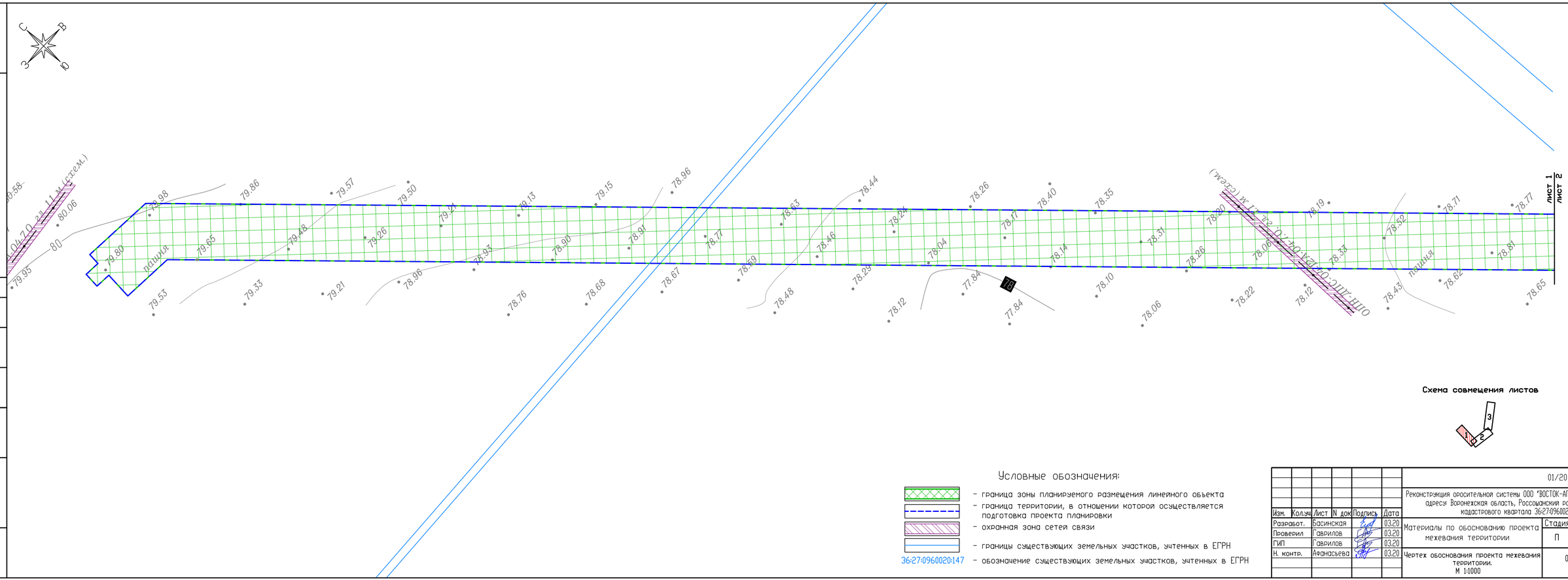

Схема совмещения листов

Условные обозначения:

- граница зоны планируемого размещения линейного объекта
- граница территории, в отношении которой осуществляется подготовка проекта планировки
- охранная зона сетей связи
- границы существующих земельных участков, учтенных в ЕГРН
- 36:27:0960020:147 — обозначение существующих земельных участков, учтенных в ЕГРН

Изм.	Кол.уч.	Лист	N док.	Подпись	Дата	01/20-ПР/ВАЕ-ПМТ.0-ГЧ		
						Реконструкция оросительной системы ООО "ВОСТОК-АГРО", расположенной по адресу: Воронежская область, Россошанский район, южная часть кадастрового квартала 36:27:0960020		
Разработ.		Басинская			03.20	Материалы по обоснованию проекта межевания территории	Стадия	Лист	Листов
Проверил		Гаврилов			03.20		П	1/1	
ГИП		Гаврилов			03.20				
Н. контр.		Афанасьева			03.20	Чертеж обоснования проекта межевания территории. М 1:1000	ООО"Центр Универсалпроект" г. Воронеж, 2020 г.		

формат А4х4

Шифр заказа

Согласовано:

Взам. инв. №

Подпись и дата

Инв. № подл.

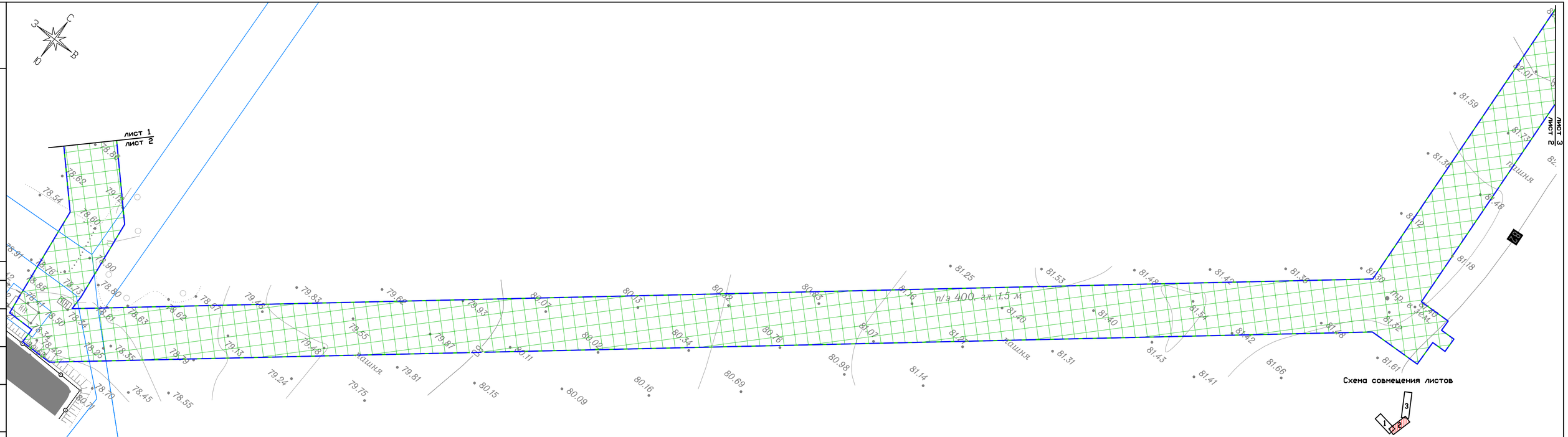

Условные обозначения:

- граница зоны планируемого размещения линейного объекта
- граница территории, в отношении которой осуществляется подготовка проекта планировки
- охранная зона сетей связи
- границы существующих земельных участков, учтенных в ЕГРН
- 36:27:0960020:147 — обозначение существующих земельных участков, учтенных в ЕГРН

Изм.	Кол.уч.	Лист	N док.	Подпись	Дата	01/20-ПР/ВАЕ-ПМТ.0-ГЧ			
						Реконструкция оросительной системы ООО "ВОСТОК-АГРО", расположенной по адресу: Воронежская область, Россошанский район, южная часть кадастрового квартала 36:27:0960020			
Разработ.		Басинская			03.20	Материалы по обоснованию проекта межевания территории	Стадия	Лист	Листов
Проверил		Гаврилов			03.20		П	1/2	
ГИП		Гаврилов			03.20				
Н. контр.		Афанасьева			03.20	Чертеж обоснования проекта межевания территории. М 1:1000	ООО"Центр Универсалпроект" г. Воронеж, 2020 г.		

формат А4х4

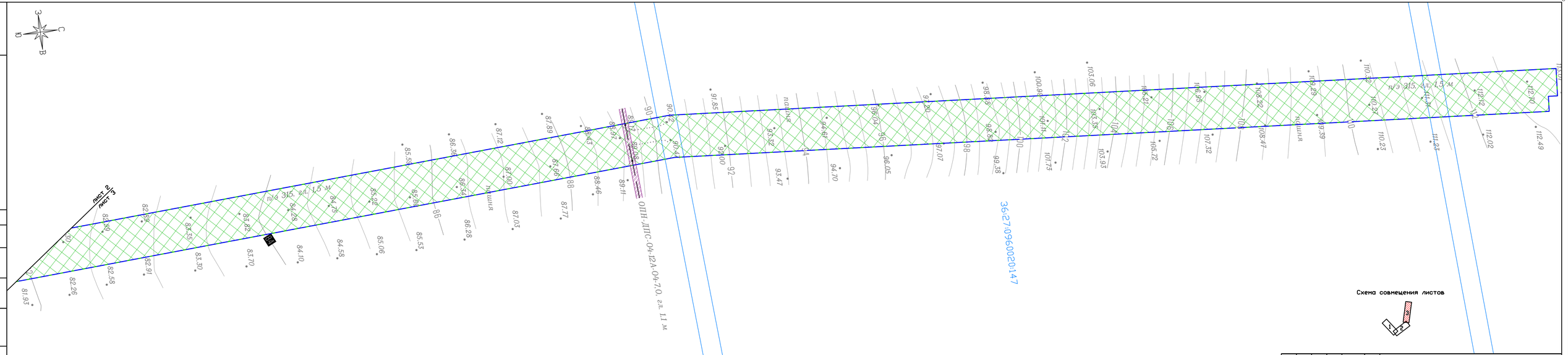

Схема совмещения листов

Условные обозначения:

- граница зоны планируемого размещения линейного объекта
- граница территории, в отношении которой осуществляется подготовка проекта планировки
- охранная зона сетей связи
- границы существующих земельных участков, учтенных в ЕГРН
- 36:27:0960020147 – обозначение существующих земельных участков, учтенных в ЕГРН

Изм.	Кол.уч.	Лист	N док.	Подпись	Дата
Разработ.		Басинская			03.20
Проверил		Гаврилов			03.20
ГИП		Гаврилов			03.20
Н. контр.		Афанасьева			03.20

01/20-ПР/ВАЕ-ПМТ.0-ГЧ

Реконструкция оросительной системы ООО "ВОСТОК-АГРО", расположенной по адресу: Воронежская область, Россошанский район, южная часть кадастрового квартала 36:27:0960020

Материалы по обоснованию проекта межевания территории

Стадия	Лист	Листов
П	1/3	

Чертеж обоснования проекта межевания территории. М 1:1000

ООО"Центр Инвесгеопроект" г. Воронеж, 2020 г.

Согласовано:

Взам. инв. №

Подпись и дата

Инв. № подл.

Цифр. экспорт

формат А4х5